




Légende :

	Circuit VTT 25 km
	Marche 10 km
	Marche 26 km

Repères :

- ❶ : Départ et arrivée : La fontaine (Braillans)
- ❷ : Gros chêne de la Chaille (Marchaux)
- ❸ : Vue sur Braillans (Braillans)
- ❹ : Petites baraques (Besançon)
- ❺ : Chantier alimentation électrique LGV (Besançon)
- ❻ : Fontaine Sainte Agathe (Besançon)
- ❼ : Grandes baraques –repas- (Besançon)
- ❽ : Fontaine des Acacias (Besançon)
- ❾ : Vieux Tilleul (Besançon)
- ❿ : Sentier floristique -piétons uniquement- (Besançon)
- ⓫ : Parc animalier

- Un circuit intermédiaire de marche de 15 km peut être réalisé par les personnes intéressées, en combinant la 1^{ère} partie du circuit marche 26 km et la 2^{nde} partie du circuit marche 10 km.

- Le circuit vélo enfant de 7 km empreinte la piste cyclable jusqu'à la R.F. des Acacias puis la R.F. des Dupeux et enfin la R.F. des Chapelets.